

RAPPORT ANNUEL

# **PRIX & QUALITE**

## DU SERVICE PUBLIC

# **Assainissement collectif**

**COMMUNE D'EXIDEUIL-SUR-VIENNE**

### **Exercice 2024**

Rapport relatif au prix et à la qualité du service public d'assainissement collectif pour l'exercice 2024 présenté conformément à l'article L.2224 5 du code général des collectivités territoriales.

Document établi par



Sur la base des données transmises par la collectivité

**AR Prefecture**

016-211601349-20260126-D\_2026\_01\_08-DE  
Reçu le 29/01/2026

# Sommaire

<b>1. Caractérisation technique du service</b>	<b>2</b>
1.1. Présentation du territoire desservi	2
1.2. Cadre contractuel	2
1.3. Prestations assurées dans le cadre du service	2
1.4. Nombre d'abonnés et population desservie (VP.056 et D201.0)	3
1.5. Volumes facturés (VP.068)	4
1.6. Autorisations de déversements d'effluents industriels (D.202.0)	5
1.7. Linéaire de réseaux de collecte (hors branchements) et/ou transfert (VP.077)	5
1.8. Ouvrages d'épuration des eaux usées	6
1.9. Boues et sous-produits de l'épuration (D203.0)	6
<b>2. Tarification de l'assainissement et recettes du service</b>	<b>7</b>
2.1. Modalités de tarification des domestiques (D204.0)	7
2.1.1. Tarifs domestiques	7
2.1.2. Tarifs non domestiques	7
2.2. Facture d'assainissement type	8
2.3. Recettes (DC.184)	10
<b>3. Indicateurs de performance</b>	<b>11</b>
3.1. Taux de desserte par le réseau d'assainissement collectif (P201.1)	11
3.2. Indice de connaissance et de gestion patrimoniale des réseaux (P202.2B)	11
3.3. Taux de boues évacuées selon les filières conformes à la réglementation (P206.3)	13
3.4. Indice de connaissance des rejets (P255.3)	14
<b>4. Financement des investissements</b>	<b>15</b>
4.1. Montants financiers (DC.185)	15
4.2. État de la dette du service (VP.182)	15
4.3. Amortissements	15
<b>5. Actions de solidarité et de coopération décentralisée dans le domaine de l'assainissement</b>	<b>16</b>
5.1. Abandons de créance ou versements à un fonds de solidarité	16
5.2. Opérations de coopération décentralisée (cf. L 1115-1-1 du CGCT)	16
<b>6. Tableau récapitulatif des variables et indicateurs</b>	<b>17</b>

AR Prefecture

016-211601349-20260126-D\_2026\_01\_08-DE  
Reçu le 29/01/2026

# 1. Caractérisation technique du service

## 1.1. Présentation du territoire desservi

Le service dessert la commune de EXIDEUIL-SUR-VIENNE et est exploité en régie avec une prestation de services.

## 1.2. Cadre contractuel

Nom du contrat	Nom du signataire	Type de contrat	Date de début	Date de fin
Exideuil-sur-Vienne	AGUR	Régie avec une prestation prépondérante	01/01/2023	31/12/2026

## 1.3. Prestations assurées dans le cadre du service

La répartition des missions entre la collectivité et son exploitant sont les suivantes :

Partie	Tâche	Commentaire
Prestataire	<b>Gestion du service</b>	Fonctionnement, surveillance et entretien des installations
	<b>Entretien</b>	Des équipements électromécaniques, des ouvrages de traitement, des postes de relèvement
	<b>Prestations particulières</b>	Curage préventif des réseaux
Collectivité	<b>Gestion des abonnés</b>	Accueil des usagers, facturation, recouvrement, traitement des doléances client
	<b>Renouvellement</b>	de l'ensemble des ouvrages
	<b>Prestations particulières</b>	Traitement des boues

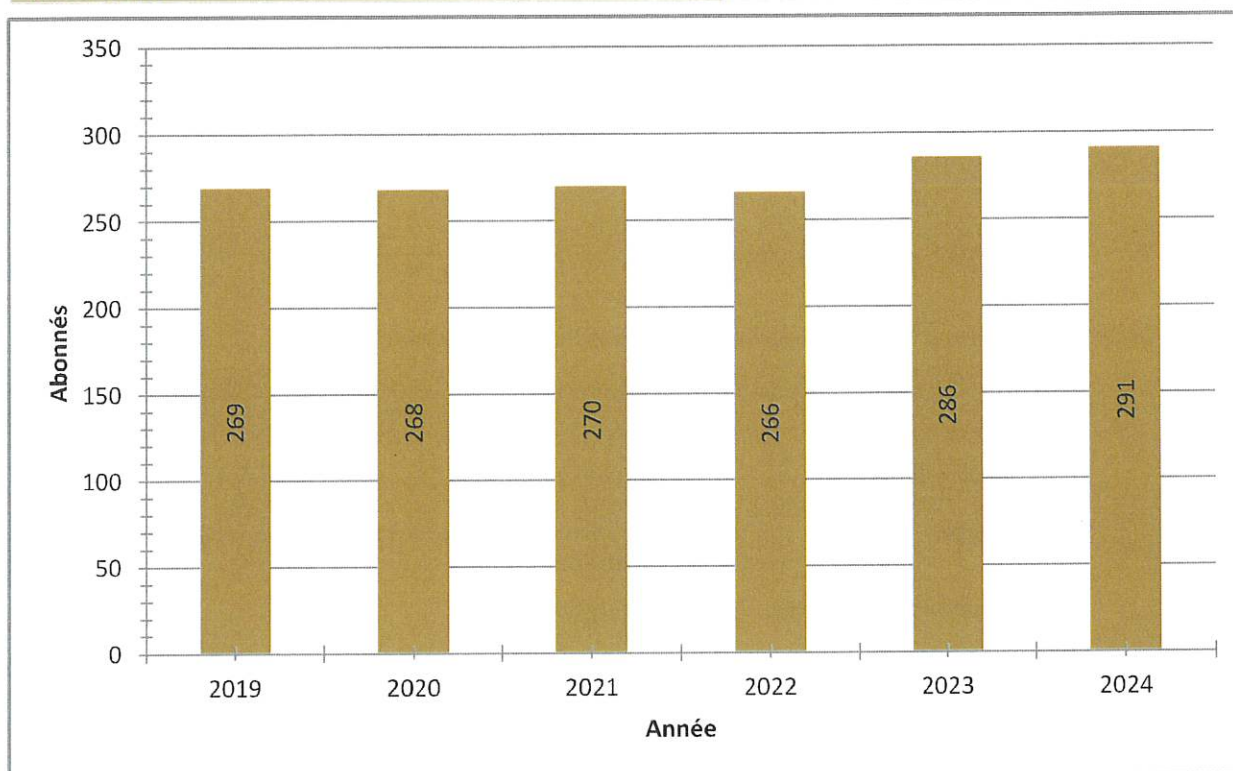
AR Prefecture

016-211601349-20260126-D\_2026\_01\_08-DE  
Reçu le 29/01/2026

## 1.4. Nombre d'abonnés et population desservie (VP.056 et D201.0)

En 2024, le service public d'assainissement collectif a desservi **291** abonnés représentant une population de **623** habitants <sup>(1)</sup> (soit **2,14** habitants/abonné).

Nombre total d'abonnés en 2023	286 abonnés
Nombre total d'abonnés en 2024	291 abonnés
Dont abonnés domestiques en 2024	289 abonnés
Dont abonnés non domestiques en 2024	2 abonnés
Variation en %	1,75 %



La densité linéaire d'abonnés (nombre d'abonnés par km de réseau hors branchement) est de 30,03 abonnés/km pour l'année 2024.

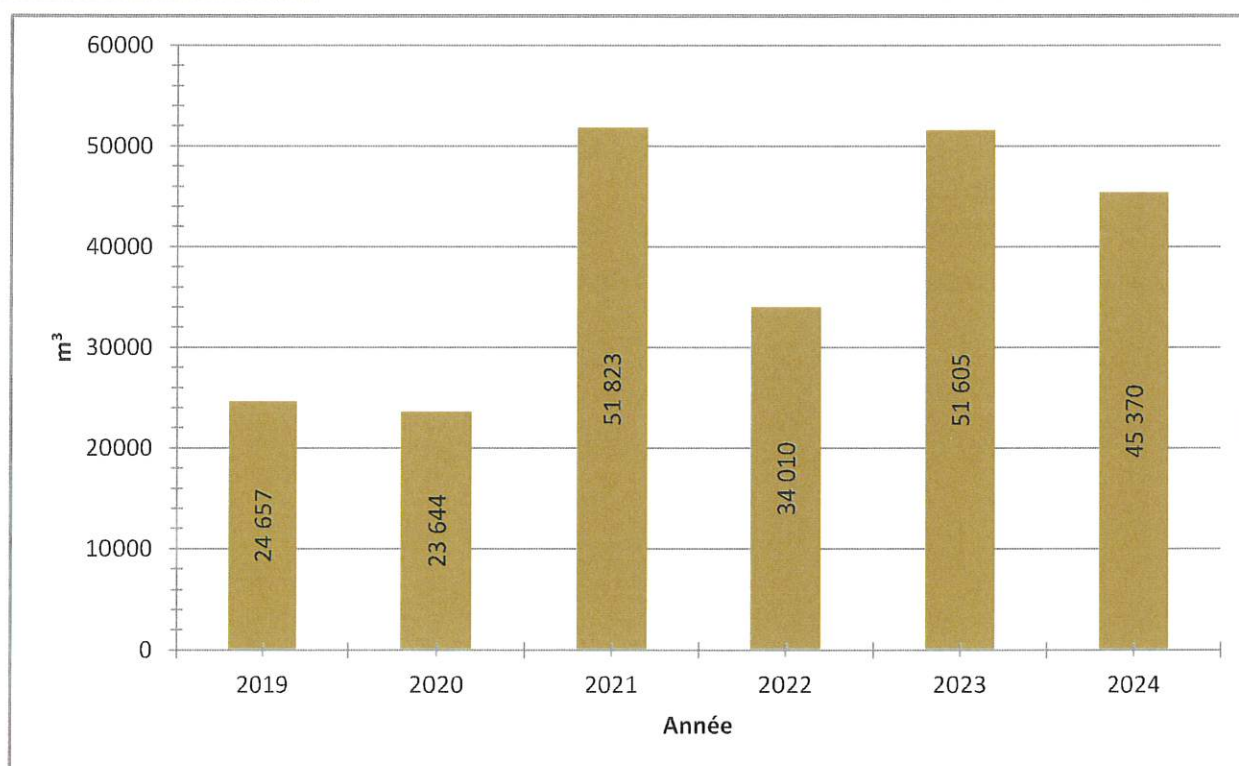
<sup>1</sup> Est ici considérée comme un habitant desservi toute personne – y compris les résidents saisonniers – domiciliée dans une zone où il existe à proximité une antenne du réseau public d'assainissement collectif sur laquelle elle est ou peut être raccordée.

**AR Prefecture**

016-211601349-20260126-D 2026 01 08-DE  
 Révisé le 29/07/2028

## 1.5. Volumes facturés (VP.068)

	Volumes facturés en 2023 (m3)	Volumes facturés en 2024 (m3)	Variation en %
Abonnés domestiques (1 <sup>2</sup> )	24 431	16 927	-30,72
Abonnés non domestiques	27 174	28 443	4,67
<b>Total des volumes facturés aux abonnés (sur 365 j)</b>	<b>51 605</b>	<b>45 370</b>	<b>-12,08</b>



<sup>2</sup> Les abonnés domestiques et assimilés sont ceux redevables à l'Agence de l'eau au titre de la pollution de l'eau d'origine domestique en application de l'article L213-10-3 du Code de l'environnement.

AR Prefecture

016-211601349-20260126-D 2026 01 08-DE  
Reçu le 29/01/2026

## 1.6. Autorisations de déversements d'effluents industriels (D.202.0)

Le nombre d'arrêtés autorisant le déversement d'eaux usées non-domestiques signés par la collectivité responsable du service de collecte des eaux usées en application et conformément aux dispositions de l'article L1331-10 du Code de la santé publique est de **2** en 2024 (2 en 2023).

Industriel	Date de début	Date d'échéance
Saica Pack	Le 30 Septembre 2022	.....
Sofpo	Le 30 Août 2022	.....

## 1.7. Linéaire de réseaux de collecte (hors branchements) et/ou transfert (VP.077)

Le réseau de collecte et/ou transfert du service public d'assainissement collectif est constitué (hors branchements) de :

- 0,00 km de réseau unitaire,
- 9,00 km de réseau séparatif d'eaux usées, dont 0,69 km de réseau de refoulement

Soit un linéaire de collecte total de 9,00 km (8,64 km en 2023).

**AR Prefecture**

016-211601349-20260126-D\_2026\_01\_08-DE  
Reçu le 29/01/2026

## 1.8. Ouvrages d'épuration des eaux usées

Caractéristiques générales des stations :

Station	Commune d'implantation	Code Sandre	Filière de traitement	Capacité nominale STEU en EH (1)	Soumise à	Milieu récepteur du rejet
Station d'épuration La Rambaudie	Exideuil-sur-Vienne	0416134S0002	Traitement biologique par Filtre enterré - Filtre à sable	30 EH	AM* du 21 juillet 2015	Infiltration
Station d'épuration communale "Le Bourg"	Exideuil-sur-Vienne	0416134S0001	Traitement biologique par Lit bactérien à ruissellement	600 EH	AM* du 21 juillet 2015	Ruisseau La Soulène
Station d'épuration Chantalouette	Exideuil-sur-Vienne	0416134S0004	Fosse toutes eaux - terre	13 EH	AM* du 21 juillet 2015	Infiltration

\* AM : Arrêté Ministériel

(1) EH ou Equivalent-Habitant : unité de mesure de la capacité d'une filière d'épuration, basée sur le rejet journalier moyen théorique d'un abonné domestique

## 1.9. Boues et sous-produits de l'épuration (D203.0)

Boues évacuées (en tonnes de Matières Sèches)	Exercice 2023 en tMS	Exercice 2024 en tMS
Station d'épuration Chantalouette 0416134S0004	0,00	0,00
Station d'épuration La Rambaudie 0416134S0002	0,00	0,00
Station d'épuration communale "Le Bourg" 0416134S0001	1,70	1,09

AR Prefecture

016-211601349-20260126-D\_2026\_01\_08-DE  
Reçu le 29/01/2026

## 2. Tarification de l'assainissement et recettes du service

### 2.1. Modalités de tarification des domestiques (D204.0)

#### 2.1.1. Tarifs domestiques

La facture d'assainissement collectif comporte une part proportionnelle à la consommation de l'abonné, et peut également inclure une part indépendante de la consommation, dite part fixe (abonnement, etc.).

TARIFS	1 <sup>er</sup> janvier 2024	1 <sup>er</sup> janvier 2025	Variation en %
<b>Part de la collectivité</b>			
<b>Part Fixe (€ HT/an)</b>			
Abonnement annuel	96,00 €	<b>96,00 €</b>	0,00 %
<b>Part proportionnelle (€ HT/m³)</b>			
Tranche unique	2,01 €/m³	<b>2,01 €/m³</b>	0,00 %
<b>Part proportionnelle - Autres tarifs (€ HT/m³)</b>			
Redevance modernisation des réseaux de collecte	0,16 €/m³	-	-
Redevance performance du système d'assainissement	-	<b>0,084 €/m³</b>	-
Taux de TVA (1)	0,00 %	<b>0,00 %</b>	0,00 %

(1) L'assujettissement à la TVA est volontaire pour les communes et EPCI de moins de 3000 habitants, et obligatoire pour les communes et EPCI de plus de 3000 habitants et en cas de délégation de service public.

Tarif	1 <sup>er</sup> janvier 2024	1 <sup>er</sup> janvier 2025
Frais d'accès au service	0,00	<b>0,00</b>
Participation pour le Financement de l'Assainissement Collectif (PFAC) (1)	0,00	<b>0,00</b>
Participation aux frais de branchement	0,00	<b>0,00</b>
Tarif d'un contrôle de branchement :		
- En tranchée ouverte lors du raccordement forfait	65,00	<b>65,00</b>
- Branchements existants forfait	105,00	<b>105,00</b>
- Cessions immobilières forfait	105,00	<b>105,00</b>
- Contre visite forfait	75,00	<b>75,00</b>

(1) Cette participation correspond à l'ancienne Participation pour Raccordement à l'Egout (PRE)

#### 2.1.2. Tarifs non domestiques

La facture d'assainissement des entreprises rattachées à la convention spéciale d'assainissement industriel comporte :

AR Prefecture  
016-211601349-20260126-D\_2026\_01\_08-DE  
Reçu le 29/01/2026

TARIFS	1 <sup>er</sup> janvier 2024	1 <sup>er</sup> janvier 2025	Variation en %
<b>Part de la collectivité</b>			
<b>Part Fixe (€ HT/an)</b>			
Abonnement annuel	96,00 €	<b>96,00 €</b>	0,00 %
<b>Part proportionnelle (€ HT/m³)</b>			
Tranche unique	0,60 €/m³	<b>0,60 €/m³</b>	0,00 %
<b>Part proportionnelle - Autres tarifs (€ HT/m³)</b>			
Redevance modernisation des réseaux de collecte	0,16 €/m³	-	-
Redevance performance du système d'assainissement	-	<b>0,084 €/m³</b>	-
Taux de TVA (1)	0,00 %	<b>0,00 %</b>	0,00 %

## 2.2. Facture d'assainissement type


Les tarifs applicables pour une consommation d'un ménage de référence selon l'INSEE (120 m³/an) sont :

Facture type	1 <sup>er</sup> janvier 2024	1 <sup>er</sup> janvier 2025
<b>Part de la collectivité</b>	337,20 € HT	<b>337,20 € HT</b>
Part fixe annuelle	96,00 € HT	<b>96,00 € HT</b>
Part variable	241,20 € HT	<b>241,20 € HT</b>
<b>Redevance de modernisation des réseaux de collecte</b>	19,20 € HT	-
<b>Redevance performance des systèmes d'assainissement collectif</b>	-	<b>10,08 € HT</b>
Taux de TVA	0,00 %	<b>0,00 %</b>
Montant de la TVA	0,00 €	<b>0,00 €</b>
<b>Total HT</b>	356,40 €	347,28 €
<b>Total TTC</b>	<b>356,40 €</b>	<b>347,28 €</b>
<b>Total TTC m3</b>	<b>2,97 €</b>	<b>2,89 €</b>

- Les volumes consommés sont relevés avec une fréquence : 1
- Nombre de factures annuelles : 2

**AR Prefecture**

016-211601349-20260126-D\_2026\_01\_08-DE  
Reçu le 29/01/2026



**AR Prefecture**

016-211601349-20260126-D\_2026\_01\_08-DE  
Reçu le 29/01/2026

## 2.3. Recettes (DC.184)

### Recettes de la collectivité :

Type de recette	Exercice 2023 en €	Exercice 2024 en €
Redevance eaux usées usage domestique	*38 401,37 €	*90 349,99 €
<b>Total recettes de facturation</b>	<b>38 401,40 €</b>	<b>90 349,99 €</b>
Autres recettes (préciser)	0,00 €	331,06 €
<b>Total des autres recettes</b>	<b>0,00 €</b>	<b>331,06 €</b>
<b>Total des recettes</b>	<b>38 401,37 €</b>	<b>90 681,05 €</b>

\*Correspond à la redevance eaux usées à usage domestique et non domestique dont abonnement et Agence de l'Eau redevance modernisation des réseaux.

**AR Prefecture**

016-211601349-20260126-D\_2026\_01\_08-DE  
Reçu le 29/01/2026

## 3. Indicateurs de performance

### 3.1. Taux de desserte par le réseau d'assainissement collectif (P201.1)

Cet indicateur est le ratio entre le nombre d'abonnés desservis par le réseau d'assainissement collectif et le nombre d'abonnés potentiels déterminé à partir du document de zonage d'assainissement.

$$\text{taux de desserte par les réseaux d'eaux usées} = \frac{\text{nombre d'abonnés desservis}}{\text{nombre d'abonnés potentiels}} * 100$$

Pour l'année 2024, le taux de desserte par les réseaux d'eaux usées est de **18,39%**.

### 3.2. Indice de connaissance et de gestion patrimoniale des réseaux (P202.2B)

La valeur de l'indice est obtenue en faisant la somme des points indiqués dans les parties A, B et C décrites ci-dessous et avec les conditions suivantes :

- Les 30 points d'inventaire des réseaux (partie B) ne sont comptabilisés que si les 15 points des plans de réseaux (partie A) sont acquis.
- Les 75 points des autres éléments de connaissance et de gestion des réseaux (partie C) ne sont comptabilisés que si au moins 40 des 45 points de l'ensemble plans des réseaux et inventaire des réseaux (parties A + B) sont acquis.

AR Prefecture

016-211601349-20260126-D\_2026\_01\_08-DE  
Reçu le 29/01/2026

**PARTIE A : PLAN DES RESEAUX (15 points)**

VP.250	Existence d'un plan des réseaux de collecte et de transport des eaux usées mentionnant la localisation des ouvrages annexes (postes de relèvement ou de refoulement, déversoirs d'orage, ...), et s'ils existent, des points d'autosurveillance du fonctionnement des réseaux d'assainissement	oui : 10 points non : 0 point
VP.251	Définition d'une procédure de mise à jour du plan des réseaux afin de prendre en compte les travaux réalisés depuis la dernière mise à jour (extension, réhabilitation ou renouvellement de réseaux), ainsi que les données acquises notamment en application de l'article R. 554-34 du code de l'environnement. La mise à jour est réalisée au moins chaque année	oui : 5 points non : 0 point

**PARTIE B : INVENTAIRE DES RESEAUX (30 points)**

(rappel : les 15 points de la partie A doivent avoir été obtenus pour bénéficier de points supplémentaires)

VP.252	Existence d'un inventaire des réseaux identifiant les tronçons de réseaux avec mention du linéaire de la canalisation, de la catégorie de l'ouvrage définie en application de l'article R. 554-2 du code de l'environnement ainsi que de la précision des informations cartographiques définie en application du V de l'article R. 554-23 du même code (VP.252) et, pour au moins la moitié du linéaire total des réseaux, les informations sur les matériaux et les diamètres des canalisations de collecte et de transport des eaux usées (VP.253) La procédure de mise à jour du plan des réseaux est complétée en y intégrant la mise à jour de l'inventaire des réseaux (VP.254)	oui : 10 points
VP.253		non : 0 point
VP.254		

De 1 à 5 points (VP.253) : Lorsque les informations sur les matériaux et les diamètres sont rassemblées pour la moitié du linéaire total des réseaux, un point supplémentaire est attribué chaque fois que sont renseignés 10% supplémentaires du linéaire total, jusqu'à 90%. Le cinquième point est accordé lorsque les informations sur les matériaux et les diamètres sont rassemblées pour au moins 95% du linéaire total des réseaux :

VP.253	<ul style="list-style-type: none"> <li>• Matériaux et diamètres connus pour 60% à 69,9% du linéaire des réseaux : 1 point supplémentaire</li> <li>• Matériaux et diamètres connus pour 70% à 79,9% du linéaire des réseaux : 2 points supplémentaires</li> <li>• Matériaux et diamètres connus pour 80% à 89,9% du linéaire des réseaux : 3 points supplémentaires</li> <li>• Matériaux et diamètres connus pour 90% à 94,9% du linéaire des réseaux : 4 points supplémentaires</li> <li>• Matériaux et diamètres connus pour au moins 95% du linéaire des réseaux : 5 points supplémentaires</li> </ul>	1 à 5 points sous conditions
--------	--	------------------------------

L'inventaire des réseaux mentionne pour chaque tronçon la date ou la période de pose des tronçons identifiés à partir du plan des réseaux, la moitié (50%) du linéaire total des réseaux étant renseigné. Lorsque les informations sur les dates ou périodes de pose sont rassemblées pour la moitié du linéaire total des réseaux, un point supplémentaire est attribué chaque fois que sont renseignés 10% supplémentaires du linéaire total, jusqu'à 90%. Le cinquième point est accordé lorsque les informations sur les dates ou périodes de pose sont rassemblées pour au moins 95% du linéaire total des réseaux

VP.255	<ul style="list-style-type: none"> <li>• Dates ou périodes de pose connues pour moins de 50% du linéaire des réseaux : 0 point</li> <li>• Dates ou périodes de pose connues pour 50% à 59,9% du linéaire des réseaux : 10 points</li> <li>• Dates ou périodes de pose connues pour 60% à 69,9% du linéaire des réseaux : 11 points</li> <li>• Dates ou périodes de pose connues pour 70% à 79,9% du linéaire des réseaux : 12 points</li> <li>• Dates ou périodes de pose connues pour 80% à 89,9% du linéaire des réseaux : 13 points</li> <li>• Dates ou périodes de pose connues pour 90% à 94,9% du linéaire des réseaux : 14 points</li> <li>• Dates ou périodes de pose connues pour au moins 95% du linéaire des réseaux : 15 points</li> </ul>	1 à 15 points sous conditions
--------	--	-------------------------------

**PARTIE C : AUTRES ELEMENTS DE CONNAISSANCE ET DE GESTION DES RESEAUX (75 points)**

(rappel : 40 points doivent avoir été obtenus globalement en partie A et B, pour pouvoir bénéficier de points supplémentaires)

VP.256	Lorsque les informations disponibles sur l'altimétrie des canalisations sont rassemblées pour la moitié du linéaire total des réseaux, un point supplémentaire est attribué chaque fois que sont renseignés 10% supplémentaires du linéaire total, jusqu'à 90%. Le cinquième point est accordé lorsque les informations sur l'altimétrie des canalisations sont rassemblées pour au moins 95% du linéaire total des réseaux	0 à 15 points sous conditions
VP.257	Localisation et description des ouvrages annexes (postes de relèvement, postes de refoulement, déversoirs, ...)	oui : 10 points non : 0 point
VP.258	Existence et mise à jour au moins annuelle d'un inventaire des équipements électromécaniques existants sur les ouvrages de collecte et de transport des eaux usées	oui : 10 points non : 0 point
VP.259	Le plan ou l'inventaire mentionne le nombre de branchements pour chaque tronçon du réseau (nombre de branchements entre deux regards de visite) : (seuls les services ayant la mission collecte sont concernés par cet item)	oui : 10 points non : 0 point
VP.260	L'inventaire récapitule et localise les interventions et travaux réalisés sur chaque tronçon de réseaux (curage curatif, désobstruction, réhabilitation, renouvellement, ...)	oui : 10 points non : 0 point
VP.261	Mise en œuvre d'un programme pluriannuel d'enquête et d'auscultation du réseau, un document rendant compte de sa réalisation. Y sont mentionnés les dates des inspections de l'état des réseaux, notamment par caméra, et les réparations ou travaux effectués à leur suite	oui : 10 points non : 0 point
VP.262	Mise en œuvre d'un programme pluriannuel de travaux de réhabilitation et de renouvellement (programme détaillé assorti d'un estimatif chiffré portant sur au moins 3 ans)	oui : 10 points non : 0 point

**TOTAL**

**120**

**AR Prefecture**

016-211601349-20260126-D\_2026\_01\_08-DE  
Reçu le 29/01/2026

**Points obtenus et valeur de l'indice par service :**

Service	Nombre de points													Total
	VP.250	VP.251	VP.252	VP.253	VP.254	VP.255	VP.256	VP.257	VP.258	VP.259	VP.260	VP.261	VP.262	
Exideuil-sur-Vienne	10	5	10	3	oui	12	0	10	10	10	10	0	0	80

⇒ **Indice de la collectivité pour l'année 2024 : 80**

### 3.3. Taux de boues évacuées selon les filières conformes à la réglementation (P206.3)

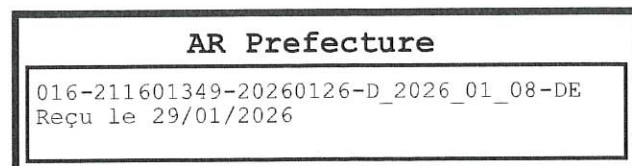
Une filière d'évacuation des boues d'épuration est dite conforme si elle remplit les deux conditions suivantes :

- Le transport des boues est effectué conformément à la réglementation en vigueur,
- La filière de traitement est autorisée ou déclarée selon son type et sa taille

$$\text{Taux de boues évacuées selon les filières conformes à la réglementation} = \frac{\text{TMS admis par filière conforme}}{\text{TMS total évacué par les filières}} * 100$$

Station	Taux de conformité (%)
Station d'épuration La Rambaudie	100
Station d'épuration communale "Le Bourg"	100
Station d'épuration Chantalouette	100

(1) L'évacuation vers une STEU d'un autre service peut être considérée comme une filière conforme si le service qui réceptionne les boues a donné son accord (convention de réception des effluents) et si sa STEU dispose elle-même d'une filière conforme.



### 3.4. Indice de connaissance des rejets (P255.3)

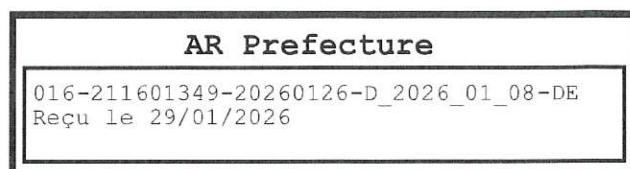
Cet indicateur permet de mesurer, sur une échelle de 0 à 120, le niveau d'implication du service d'assainissement dans la connaissance et le suivi des rejets directs par temps sec et par temps de pluie.

Partie A : 80 points nécessaires pour avoir les points des parties B et C		
A1	Identification sur plan et visite de terrain pour localiser les points de rejets potentiels aux milieux récepteurs (réseaux de collecte des eaux usées non raccordés, déversoirs d'orage, trop pleins de postes de refoulement...)	20 points
A2	Évaluation sur carte et sur une base forfaitaire de la pollution collectée en amont de chaque point potentiel de rejet (population raccordée et charges polluantes des établissements industriels raccordés)	10 points
A3	Réalisation d'enquêtes de terrain pour reconnaître les points de déversements et mise en œuvre de témoins de rejet au milieu pour identifier le moment et l'importance du déversement	20 points
A4	Réalisation de mesures de débit et de pollution sur les points de rejet, suivant les prescriptions définies par l'arrêté du 21 Juillet 2015.	30 points
A5	Réalisation d'un rapport présentant les dispositions prises pour la surveillance des systèmes de collecte et des stations d'épuration des agglomérations d'assainissement et les résultats en application de l'arrêté du 21 Juillet 2015.	10 points
A6	Connaissance de la qualité des milieux récepteurs et évaluation de l'impact des rejets sur le milieu récepteur	10 points
Partie B :		
	Évaluation de la pollution déversée par les réseaux pluviaux au milieu récepteur, les émissaires concernés devant drainer au moins 70 % du territoire desservi en amont, les paramètres observés étant à minima la pollution organique (DCO) et l'azote organique total	10 points
Partie C :		
	Mise en place d'un suivi de la pluviométrie caractéristique du système d'assainissement et des rejets des principaux déversoirs d'orage	10 points
<b>TOTAL</b>		<b>120 points</b>

Points obtenus et valeur de l'indice par service :

Service	Nombre de points								Total
	A1	A2	A3	A4	A5	A6	Partie B	Partie C	
principal	20	0	0	0	0	0	0	0	20

⇒ **Indice de connaissance des rejets global pour l'année 2024 : 20**



## 4. Financement des investissements

### 4.1. Montants financiers (DC.185)

	Exercice 2023	Exercice 2024
Montants financiers HT des travaux engagés pendant le dernier exercice budgétaire	12 352,76	64 654,89
Montants des subventions en €	0,00	0,00
Montants des contributions du budget général en €	0,00	0,00

Le montant prévisionnel des travaux pour l'année N+1 est de **0,00 €**.

### 4.2. État de la dette du service (VP.182)

L'état de la dette au 2024 fait apparaître les valeurs suivantes :

	Exercice 2023	Exercice 2024
Encours de la dette au 31 décembre N (montant restant dû en €)	0,00	0,00
Montant remboursé en €		
En capital	0,00	0,00
En intérêts	0,00	0,00
Épargne brute annuelle en €	- €	52 738,98 €
Durée d'extinction de la dette en années	0,00 an(s)	0,00 an(s)

### 4.3. Amortissements

Pour l'année 2024, la dotation aux amortissements a été de **28 884,00 €** (21 040,00 € en 2023).

AR Prefecture

016-211601349-20260126-D\_2026\_01\_08-DE  
Reçu le 29/01/2026

## 5. Actions de solidarité et de coopération décentralisée dans le domaine de l'assainissement

### 5.1. Abandons de créance ou versements à un fonds de solidarité

Cet indicateur a pour objectif de mesurer l'implication sociale du service.

Entrent en ligne de compte : les versements effectués par la collectivité au profit d'un fonds créé en application de l'article L261-4 du Code de l'action sociale et des familles (Fonds de Solidarité Logement, par exemple) pour aider les personnes en difficulté, les abandons de créance à caractère social, votés au cours de l'année par l'assemblée délibérante de la collectivité (notamment ceux qui sont liés au FSL).

En 2024, le service a reçu 0 demandes d'abandon de créance. Le montant des abandons de créances ou de versement à un fond de solidarité (VP.119) s'est élevé à : **- Euros.**

### 5.2. Opérations de coopération décentralisée (cf. L 1115-1-1 du CGCT)

Peuvent être ici listées les opérations mises en place dans le cadre de l'article L1115-1-1 du Code général des collectivités territoriales, lequel ouvre la possibilité aux collectivités locales de conclure des conventions avec des autorités locales étrangères pour mener des actions de coopération ou d'aide au développement.

Le montant s'élève à **0,00 €** en 2024.

AR Prefecture

016-211601349-20260126-D\_2026\_01\_08-DE  
Reçu le 29/01/2026

## 6. Tableau récapitulatif des variables et indicateurs

		Exercice 2023	Exercice 2024
<b>Variables de performance</b>			
VP.056	Nombre d'abonnés	286	291
VP.068	Volume facturé (m³)	51 605	45 370
VP.077	Linéaire de réseau hors branchements (Km)	8,64	9,00
VP.119	Somme des abandons de créances et versements à un fonds de solidarité (€)	0,00	-
VP.182	Encours total de la dette (€)	0,00	0,00
<b>Indicateurs descriptifs des services</b>			
DC.184	Montant des recettes liées à la facturation (€)	38 401,37	90 349,99
DC.185	Montant financier des travaux engagés (€)	12 352,76	64 654,90
D201.0	Estimation du nombre d'habitants desservis par un réseau de collecte des eaux usées, unitaire ou séparatif	614	623
D202.0	Nombre d'autorisations de déversement d'effluents d'établissements industriels au réseau de collecte des eaux usées	0	0
D203.0	Quantité de boues issues des ouvrages d'épuration (tMS)	1,70	1,09
D204.0	Prix TTC (€) du service au m³ pour 120 m³ (année N+1)	2,97	2,89
<b>Indicateurs de performance</b>			
P201.1	Taux de desserte par des réseaux de collecte des eaux usées (%)	18,39	18,39
P202.2B	Indice de connaissance et de gestion patrimoniale des réseaux de collecte des eaux usées	85	80
P206.3	Taux de boues évacuées selon des filières conformes (%)	100	100
P207.0	Montant des abandons de créances ou des versements à un fond de solidarité (€/m³)	0,0000	-
P251.1	Taux de débordement d'effluents dans les locaux des usagers (%)	0,00	0,00
P252.2	Nombre de points du réseau de collecte nécessitant des interventions fréquentes de curage par 100 km de réseau	0,00	0,00
P253.2	Taux moyen de renouvellement des réseaux de collecte des eaux usées (%)	0,00	1,53
P254.3	Conformité des performances des équipements d'épuration au regard des prescriptions de l'acte individuel (%)	NC	NC
P255.3	Indice de connaissance des rejets	20	20
P256.2	Durée d'extinction de la dette de la collectivité	NC	NC
P257.0	Taux d'impayés sur les factures d'assainissement de l'année précédente (%)	0,00	7,90
P258.1	Taux de réclamations (%)	0,00	0,00

NC : Non Concerné

**AR Prefecture**

016-211601349-20260126-D\_2026\_01\_08-DE  
Reçu le 29/01/2026